




大洲市ため池 ハザードマップ

じょう うち いけ
城の内池

500m を歩くのに
かかる時間 (平地)※目安

-  成人男性 約 **6分**
-  成人女性 約 **8分**
-  高齢者 約 **10分**



1:5,000



作成 / 令和4年7月
大洲市 農林水産部 農山漁村整備課







ハザードマップの背景図は、
国土地理院の基盤地図情報を使用しています。
測量法に基づく国土地理院長承認(使用)R 3JHs 613

このマップは、防災重点ため池
が決壊した場合に、被害が予想
される範囲を表示しています。

災害の状況によっては、表示さ
れている範囲以外においても、
被害が発生する可能性があります
ので、注意が必要です。



指定避難所

災害により家に戻れなくなった被災者が
一定期間生活する施設。

-  対象ため池
-  その他のため池
-  破堤箇所
-  河川
-  **3分** ため池決壊後の
到達時間
-  建物

土砂災害

(愛媛県、令和3年11月9日告示分まで)

-  土砂災害特別警戒区域
-  土砂災害警戒区域

ため池浸水想定区域

浸水の深さ



● ため池での水難事故に注意しましょう

ため池は、農業用水を溜める重要な施設ですが、海や川と
同じように危険な場所となりますので注意しましょう。



注意しましょう

- 関係者以外は、ため池にむやみに近づかないようにしましょう。
- 子供だけでなく、大人でも転落すれば、はい上がることが難しいので、危険な場所だと知しましょう。
- ため池近くでの作業は、2人以上で、十分に安全対策をとりましょう。