

大洲市ため池 ハザードマップ

おき た いけ おお もり いけ
沖田池・大森池

このマップは、防災重点ため池が決壊した場合に、被害が予想される範囲を表示しています。

災害の状況によっては、表示されている範囲以外においても、被害が発生する可能性がありますので、注意が必要です。

指定避難所

災害により家に戻れなくなった被災者が一定期間生活する施設

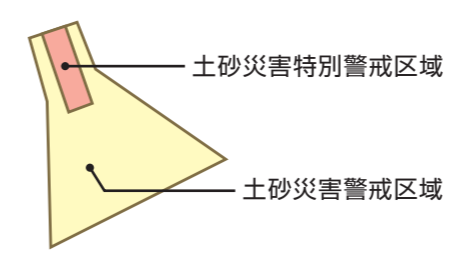
緊急避難場所

災害が発生し、または発生するおそれがある場合にその危険から逃れるための場所

- 3分●● ため池決壊後の到達時間
- ✕ 破堤箇所
- 〰 河川
- 〰 対象ため池
- 〰 その他のため池
- 建物

土砂災害

(愛媛県、令和2年3月告示分まで)

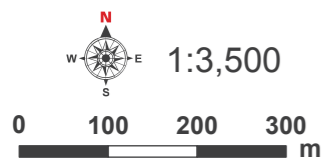


浸水の深さ



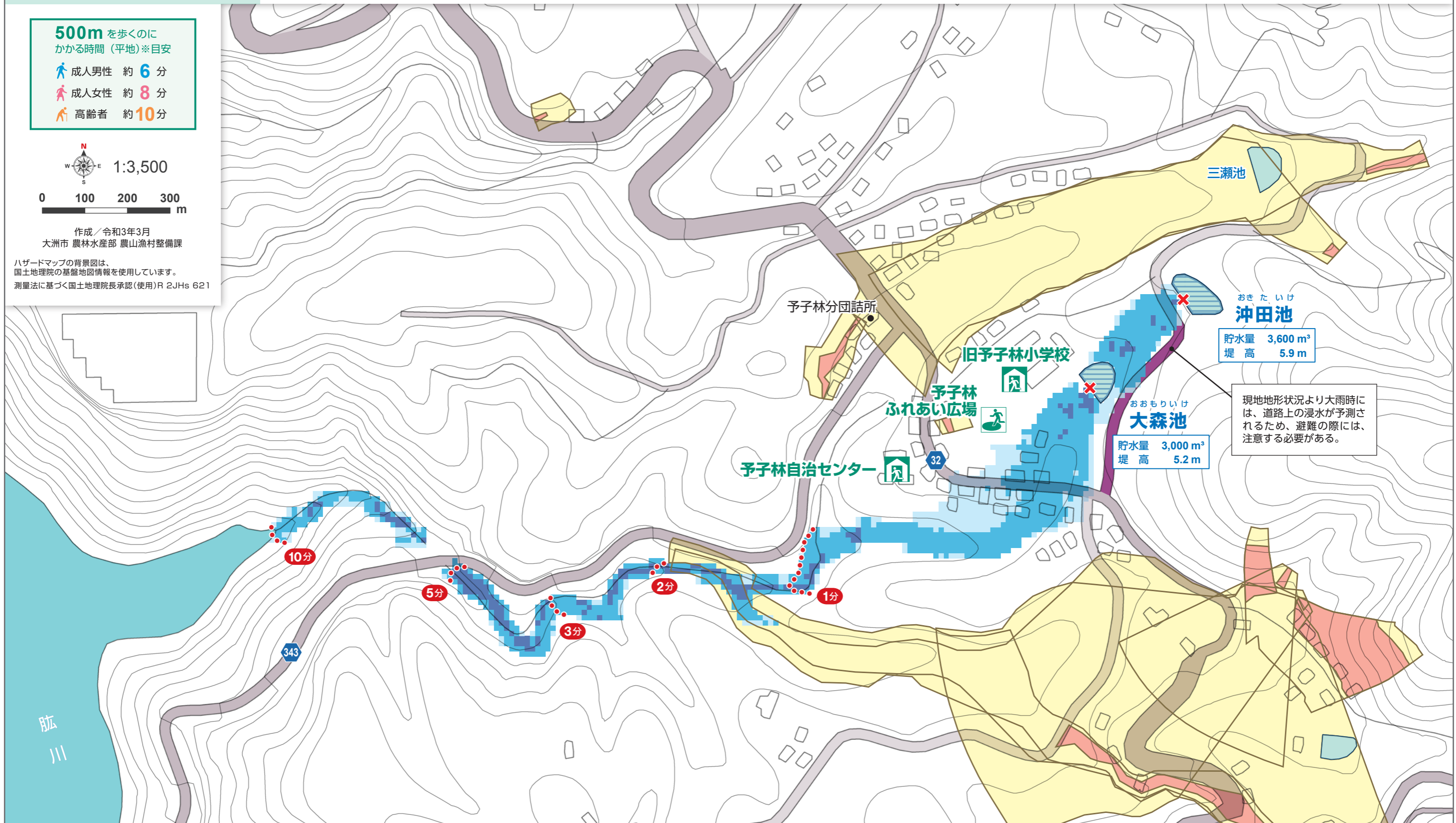
500m を歩くのに
かかる時間 (平地) ※目安

- 成人男性 約 6分
- 成人女性 約 8分
- 高齢者 約 10分



作成 / 令和3年3月
大洲市 農林水産部 農山漁村整備課

ハザードマップの背景図は、
国土地理院の基盤地図情報を使用しています。
測量法に基づく国土地理院長承認(使用)R 2JHs 621



現地地形状況より大雨時には、道路上の浸水が予測されるため、避難の際には、注意する必要があります。

おき た いけ
沖田池
貯水量 3,600 m³
堤高 5.9 m

おお もり いけ
大森池
貯水量 3,000 m³
堤高 5.2 m

肱川