

高潮浸水想定区域図

想定し得る最大規模の高潮による氾濫が発生した場合に、想定される浸水の区域と深さを示したものです。



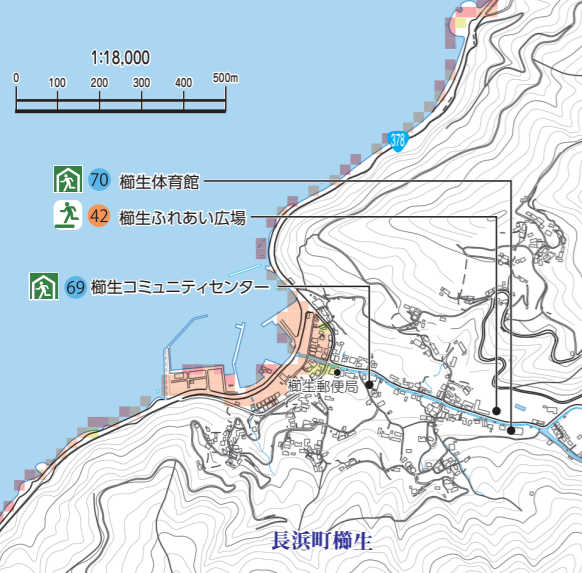
1:18,000



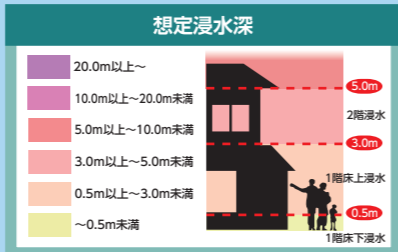
カット図 1



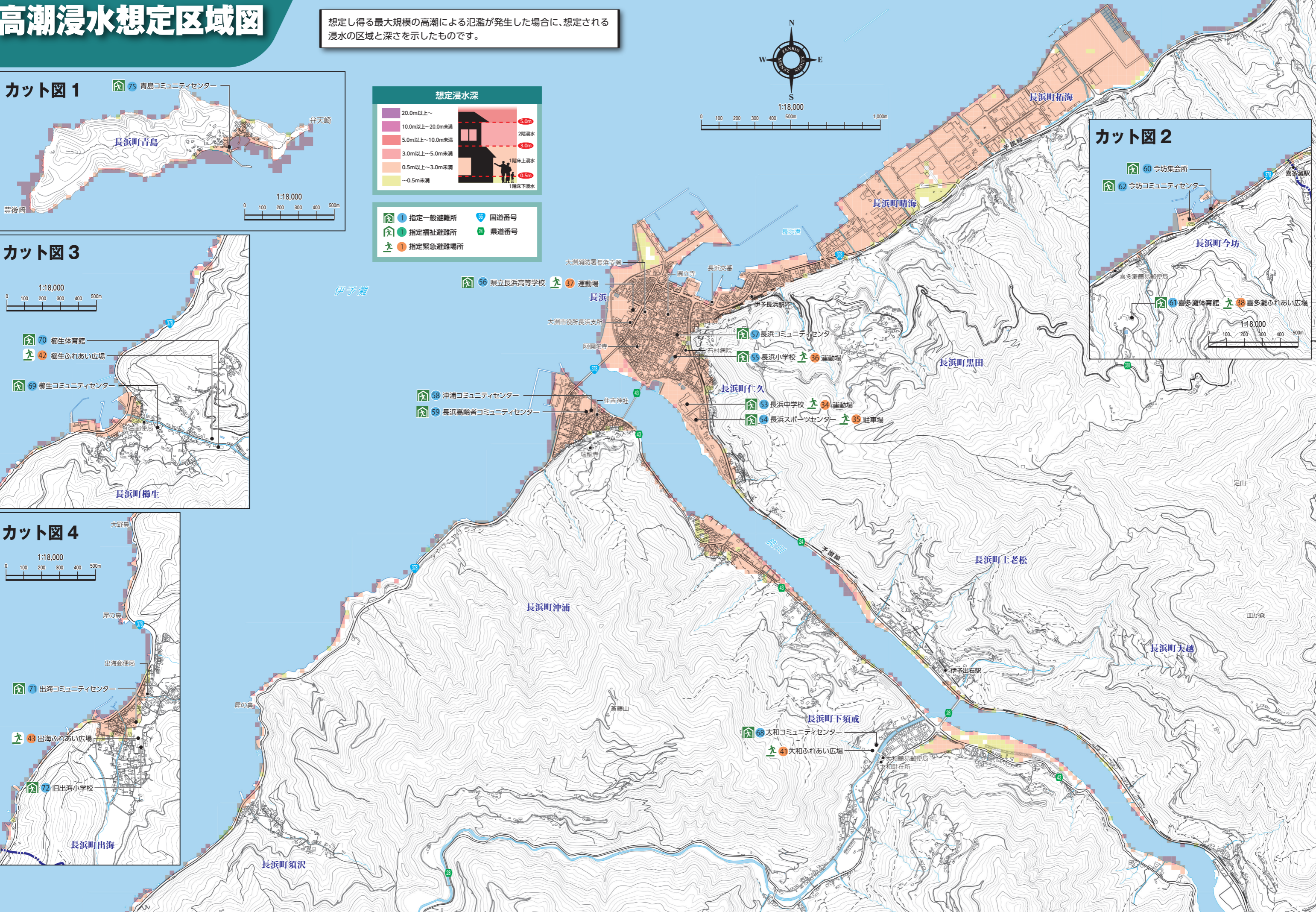
カット図 3



カット図 4



- 指定一般避難所
- 指定福祉避難所
- 指定緊急避難場所
- 国道番号
- 県道番号



カット図 2

