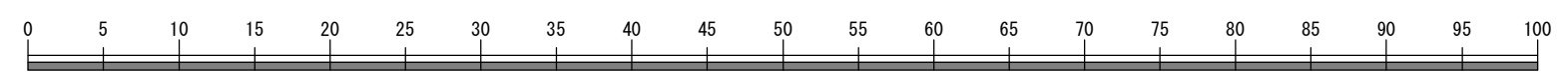


予定地の概要

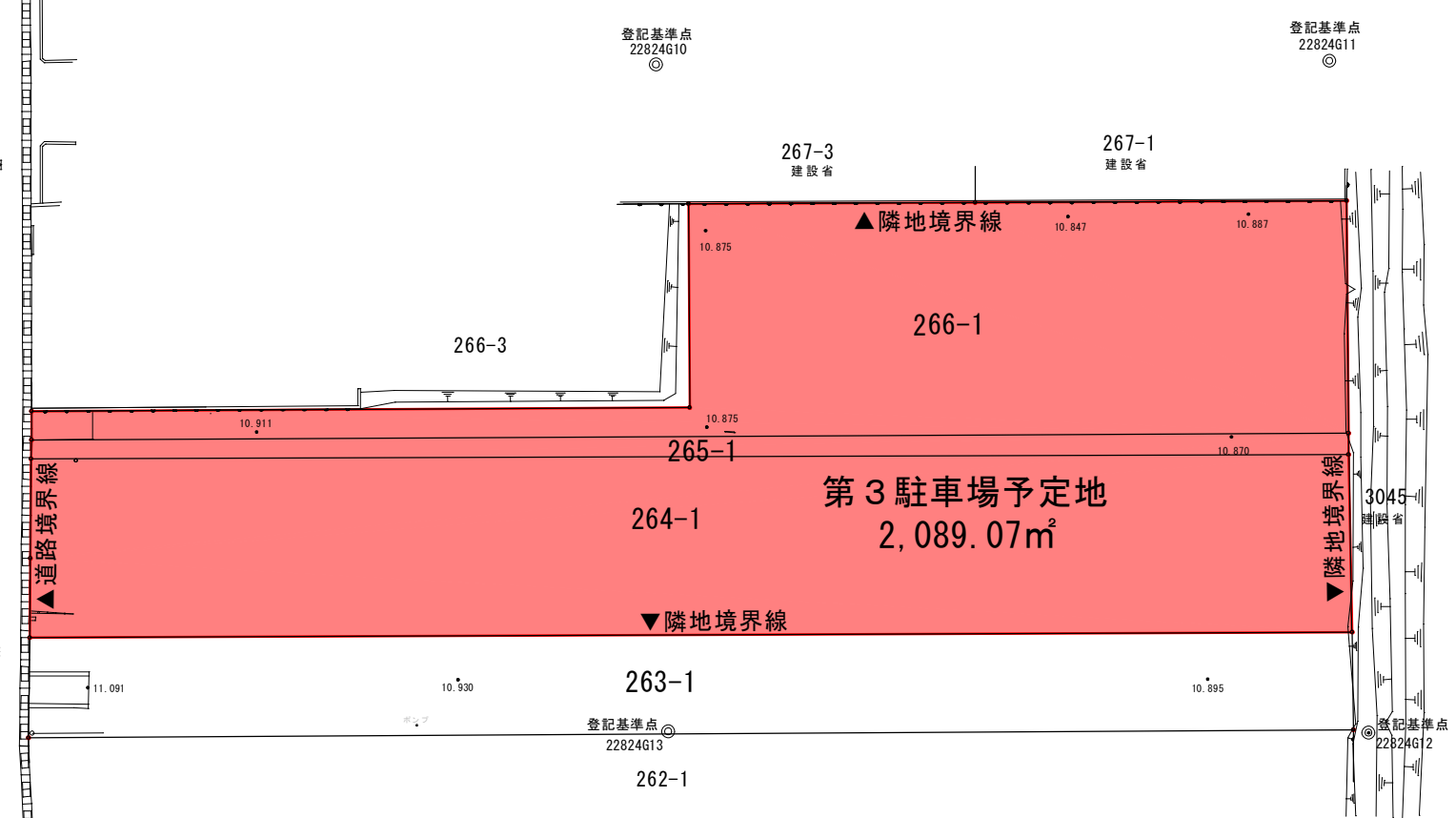
計画施設名称	地番 (大洲市東大洲)	敷地面積	用途地域	建ぺい率	容積率	防火地域等
大洲市民文化会館及び第1駐車場	198、190の一部、3029(注1)	11,466.32㎡	近隣商業地域	80%	200%	指定なし
第2駐車場	200 201	2,424.63㎡	近隣商業地域	80%	200%	指定なし
第3駐車場	264-1、265-1、266-1		第1種住居地域	60%		
		2,089.07㎡	第1種住居地域	60%	200%	指定なし

(注1)大洲市東大洲3029の水路については、建築物の支障となる場合は付け替えを行うことを想定している。




大洲市総合福祉センター

国土交通省 東大洲宿舍第3号



2282466
2282467
2282468
2282469
2282470
2282471
2282472



敷地図 S=1/500