

大洲市都市計画マスタープラン策定のための アンケート結果について

はじめに

昨年1月に合併した新大洲市では、都市計画に関する基本的な方針として「大洲市都市計画マスタープラン」を平成17年から20年で策定することになりました。この計画には、概ね20年後の大洲市の都市計画の目標と基本的な方向性を明確に定めて、都市づくりの指針としていきます。

計画の策定にあたり、皆さまのご意見をできる限り反映させていただくため、昨年10月に「市民アンケート」「高校生アンケート」を実施しました。

今回は、その結果概要を報告します。

<市民アンケート>

- 大洲市内在住の20歳以上の無作為に抽出した対象者1,800人に実施し、郵便による配布・回収を行いました。なお、無記名による記入をお願いしました。
- 15の設問（自由意見を含む）について、回答を頂きました。

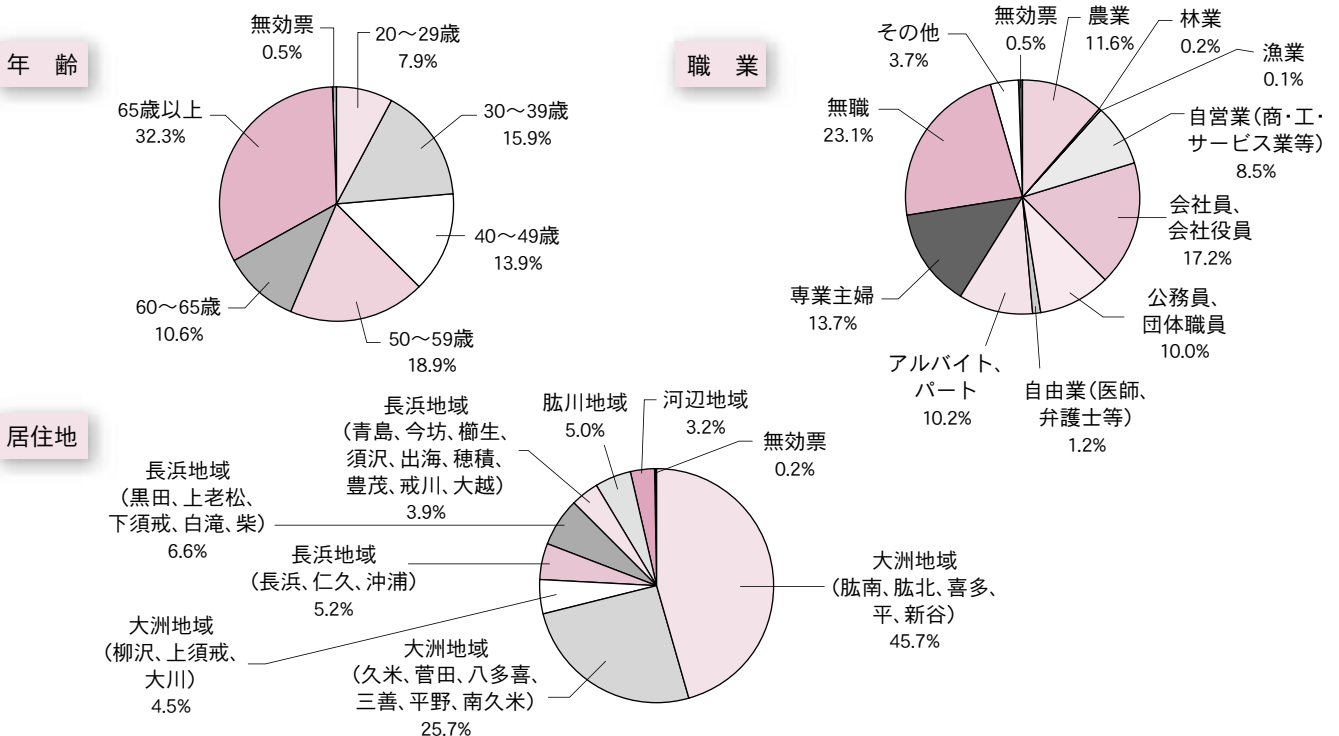
配布数	回収数	回収率
1,800	804	44.6%

<高校生アンケート>

- 大洲市内にある4つの高校に対してクラス単位で実施し、回収数は285でした。
- 10の設問（自由意見を含む）について、回答を頂きました。

高校名	回収数	高校名	回収数
大洲高校	79	大洲農業高校	79
長浜高校	62	帝京第五高校	65

回答者の属性【市民アンケートによる】

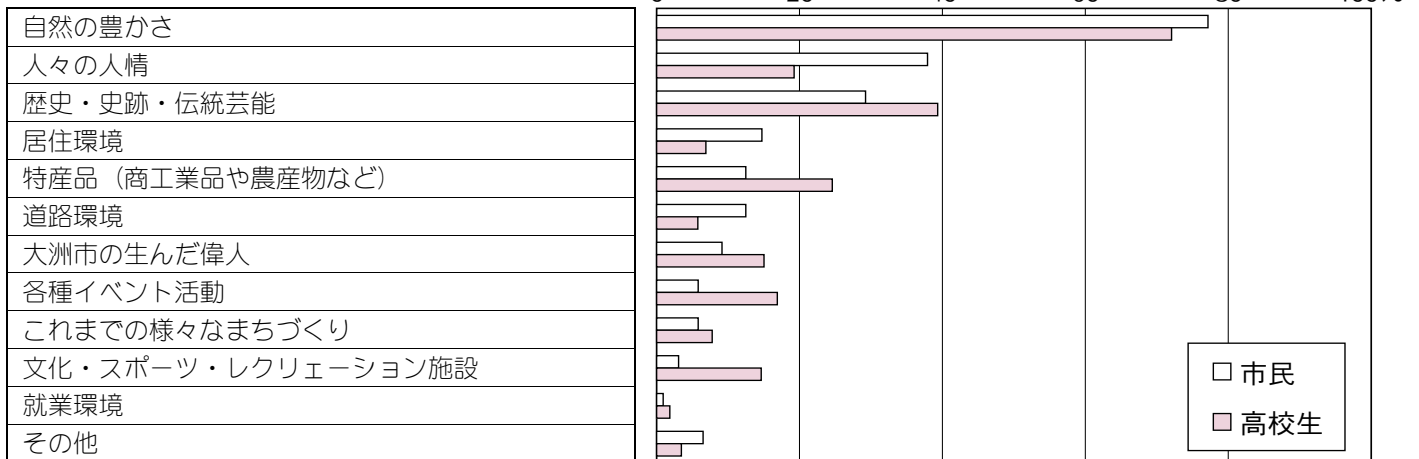


現在の大洲市

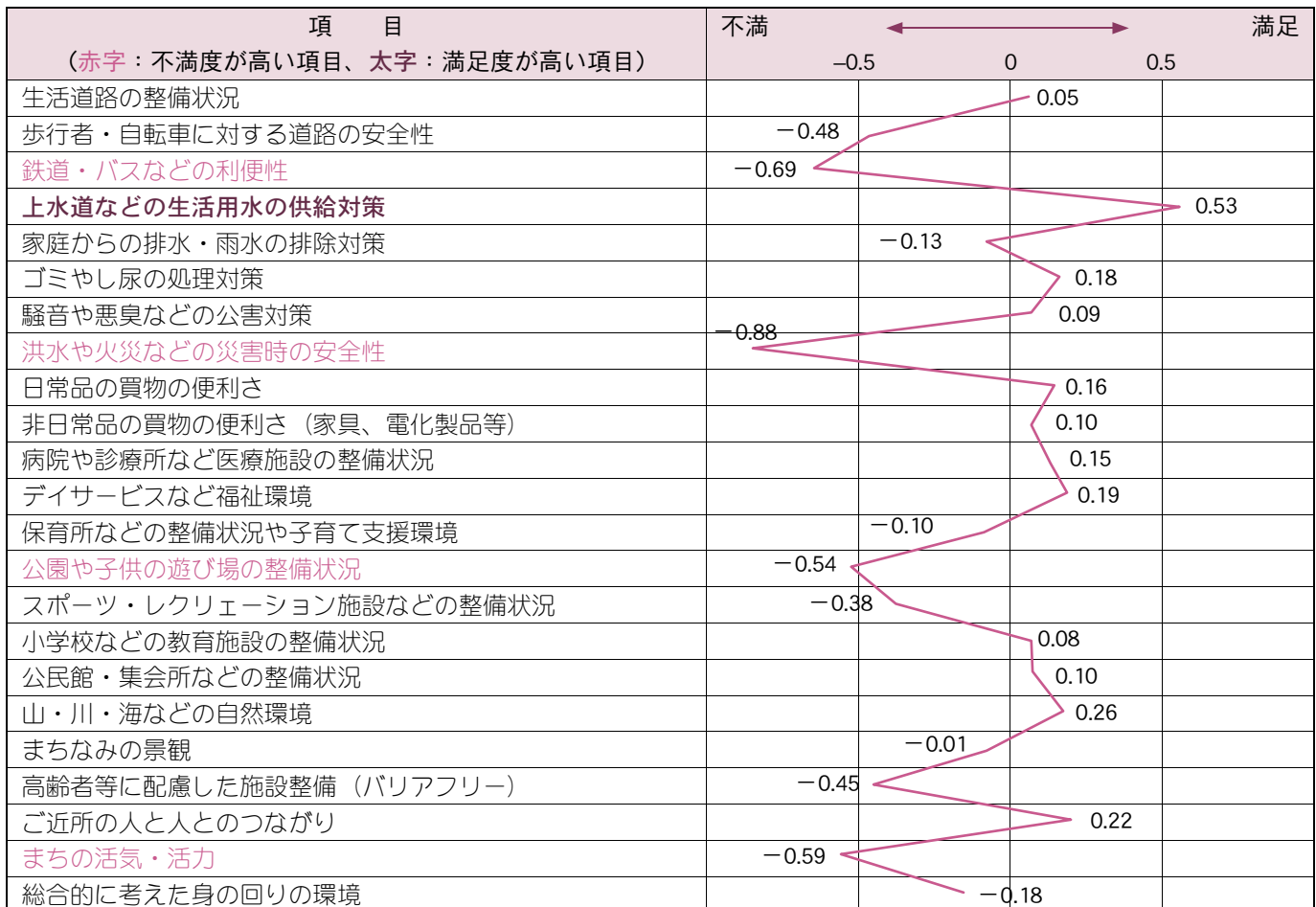
あなたにとって、大洲市の魅力は、次のうちどれですか。(3つまで選択)

【市民・高校生アンケートによる】

※回答数に対する票数を割合で図示



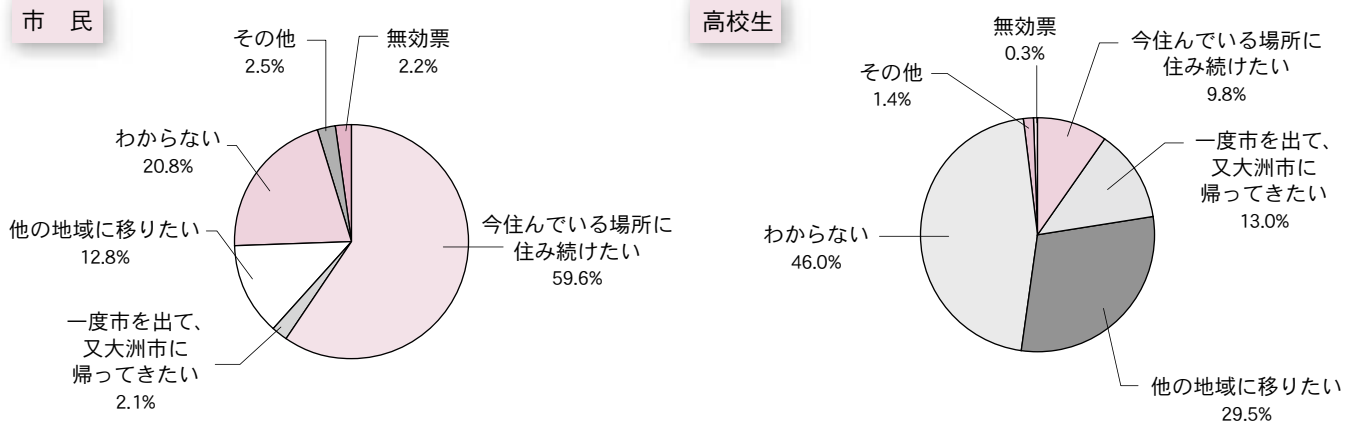
現在の生活環境についてどう思いますか。お住まいの地域をイメージしながら、それぞれの項目ごとに答えください。【市民アンケートによる】



換算方法 : 不満 - 2 やや不満 - 1 普通 0 やや満足 1 満足 2 無回答 -

換算値の意味 : 「-0.18」を「0」にするには、100人中18人が評価を1ランク上げる必要がある。

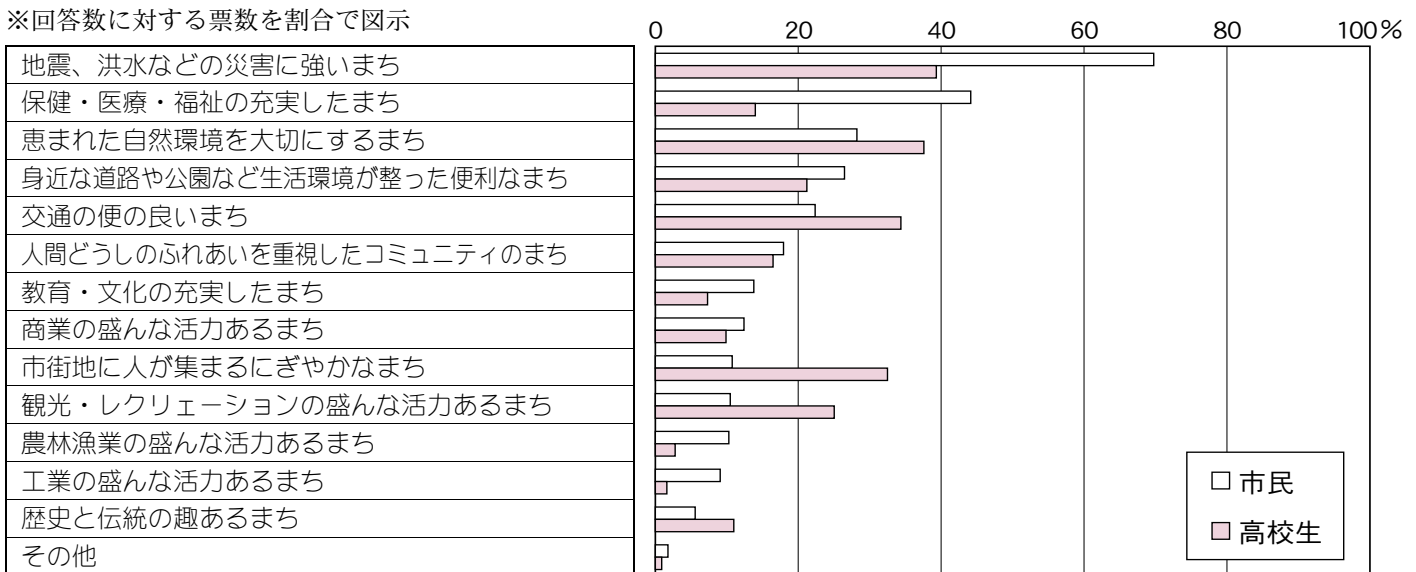
あなたは、将来、大洲市に住みたいと思いますか。【市民・高校生アンケートによる】



将来の大洲市

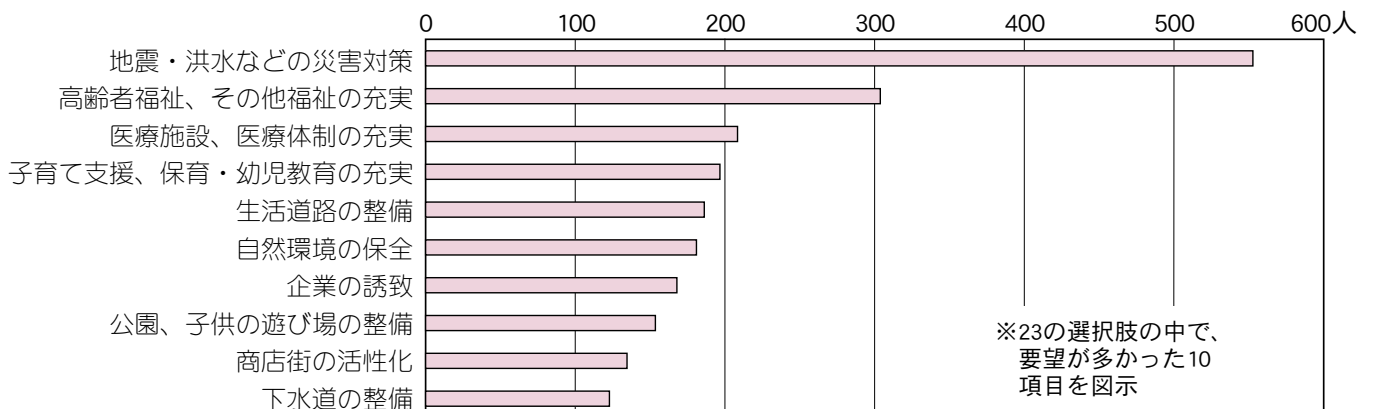
あなたがこうなって欲しいと思う将来の大洲市のイメージは、どのようなものですか。
(3つまで選択)【市民・高校生アンケートによる】

※回答数に対する票数を割合で図示



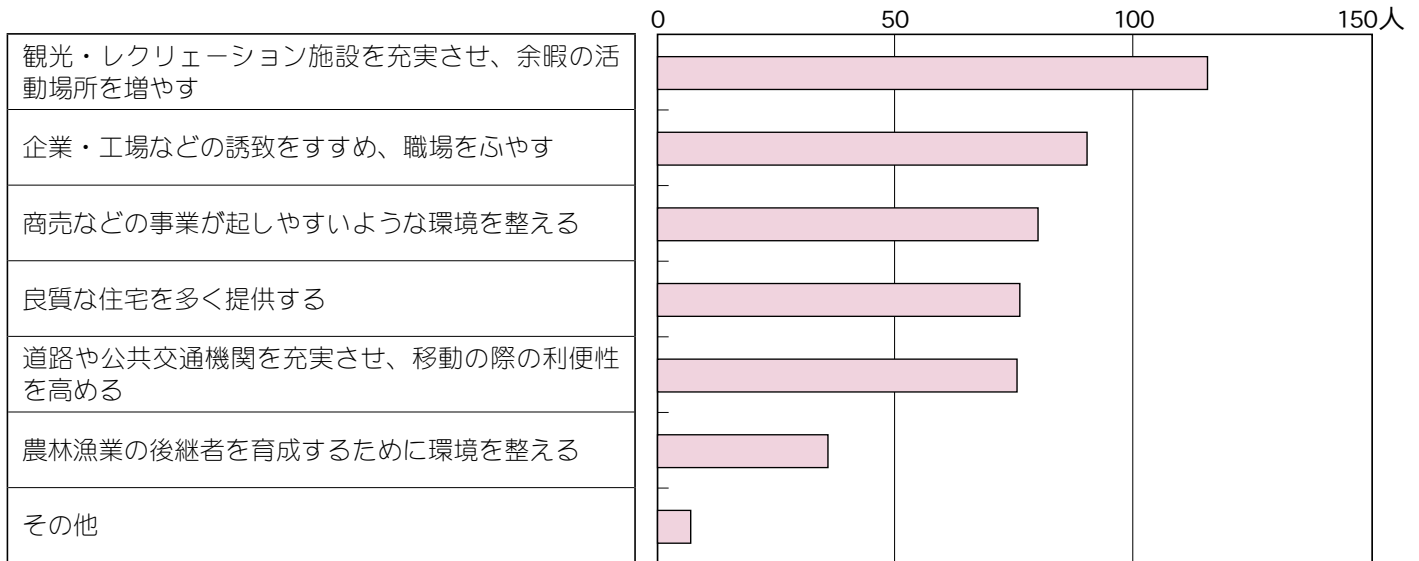
あなたが今後、特に取り組んでほしいと思う施策は何ですか。(4つ選択)

【市民アンケートによる】

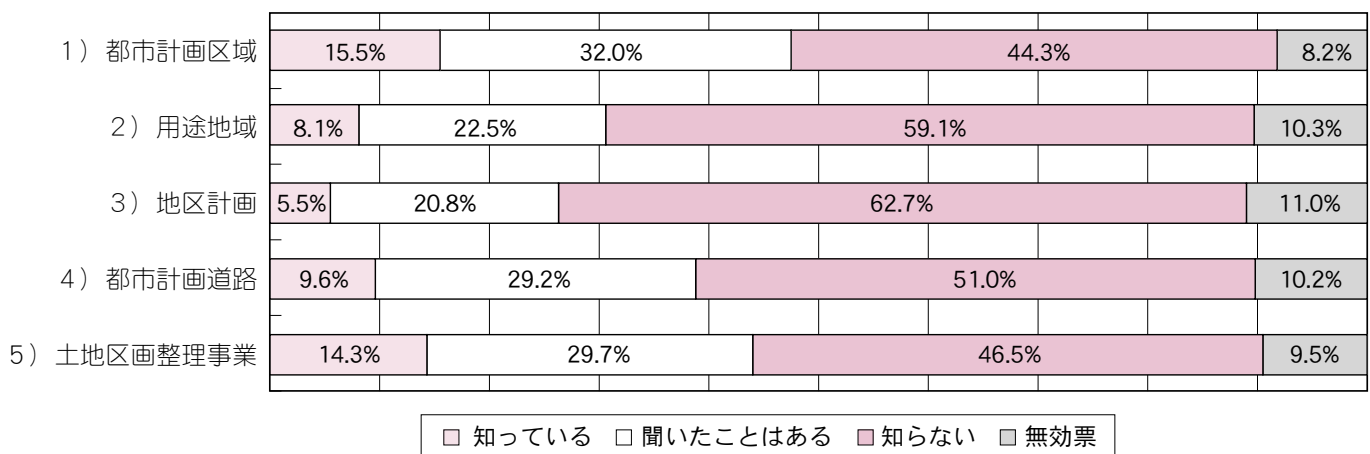


都市計画マスタープラン

若い世代がまちに定住していくためには、何が必要だと思いますか。(3つまで選択)
【高校生アンケートによる】



あなたは以下に示す都市計画をご存知ですか。【市民アンケートによる】



上記の都市計画について

1) 都市計画区域

人や物の動き、都市の発展見通し、地形などから見て、一体の都市として総合的に整備、開発、保全を図る区域です。大洲市では、大洲地域と長浜地域の一部に指定しています。

2) 用途地域

機能的な都市活動の推進や良好な都市環境の形成を図るため、住居、商業、工業といった土地利用毎に建築物の用途、形態などを規制する地域です。大洲市では、大洲地域の一部に指定し、長浜地域の一部に指定を検討しています。

3) 地区計画

それぞれの地区にふさわしいまちづくりを進めるために、住民参加のもとに地区の道路・公園の位置、建築物や緑化のルールを定めるものです。大洲市では、長浜地域の一部に指定しています。

4) 都市計画道路

都市での安全かつ快適な交通を確保するために、必要な主要な道路で、整備予定の都市計画道路の区域内では、建築物の規制がかかります。大洲市では、大洲地域と長浜地域の一部に指定しています。

5) 土地区画整理事業

未整備な既成市街地や市街地予定地において健全な市街地の形成を図るために、道路・公園等の公共施設を整備するとともに、土地の区画を整えるなど良好な宅地造成を行う市街地開発事業です。大洲市では、大洲地域と長浜地域の一部で事業を実施又は検討しています。